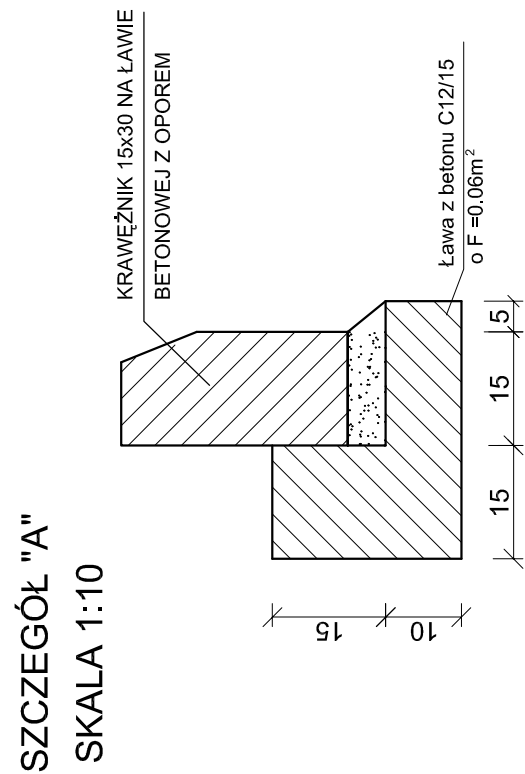


PRZEKRÓJ KONSTRUKCYJNY

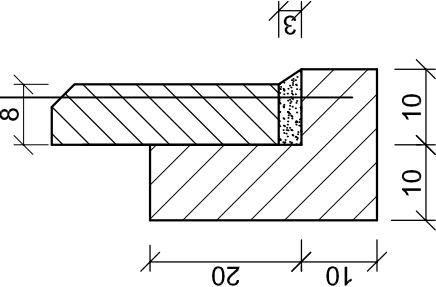
SKALA 1:50

- a) - OD Km 0+004 DO Km 0+184  
- DLA NAWIERZCHNI JEZDNI Z CHODNIKIEM - SZER. 1.6m  
- ODC. OD 0+184 DO 0+545 - SZER. 2.0m



SZCZEGÓŁ "B"  
SKALA 1:10

OBRZEŻE BETONOWE 8x30
PODSYPKA CEMENT.-PIASK. 1:4 GR. 5cm
ŁAWA Z OPOREM Z BET. C8/10 O F=0.04mm²

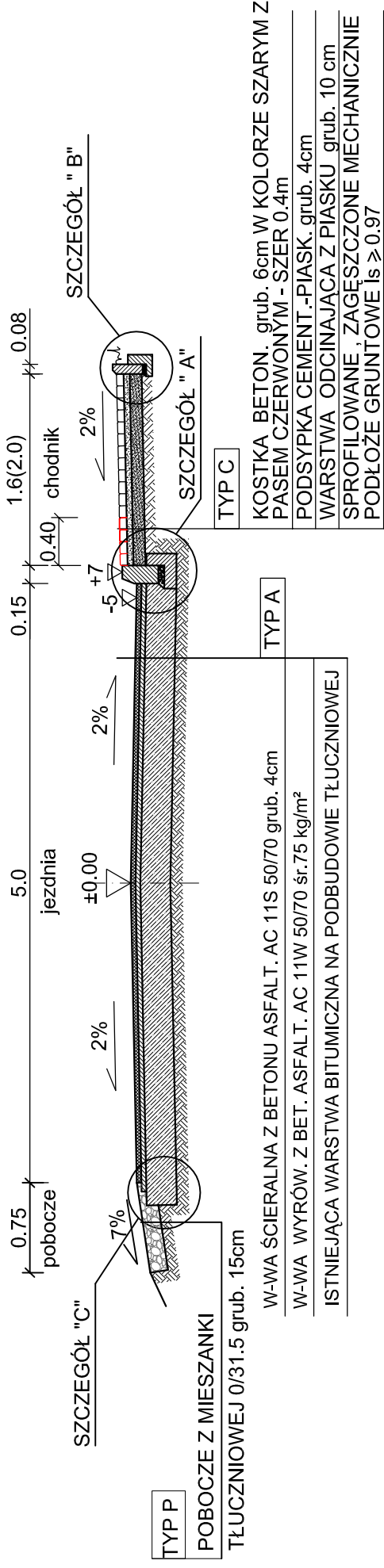


\* UWAGA:

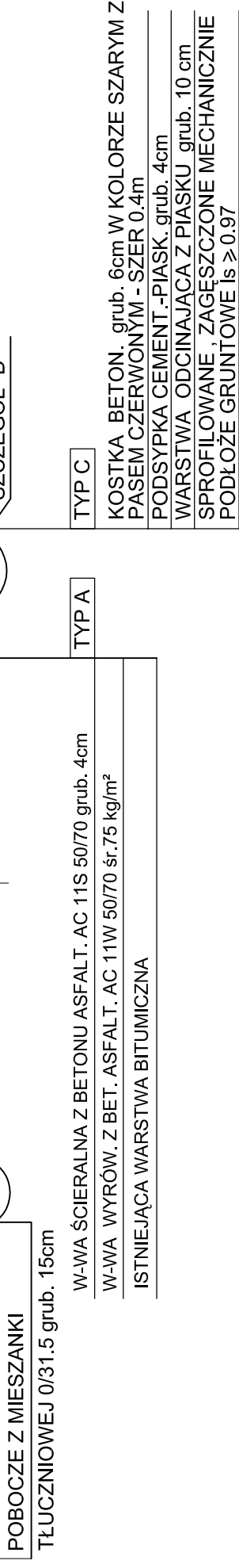
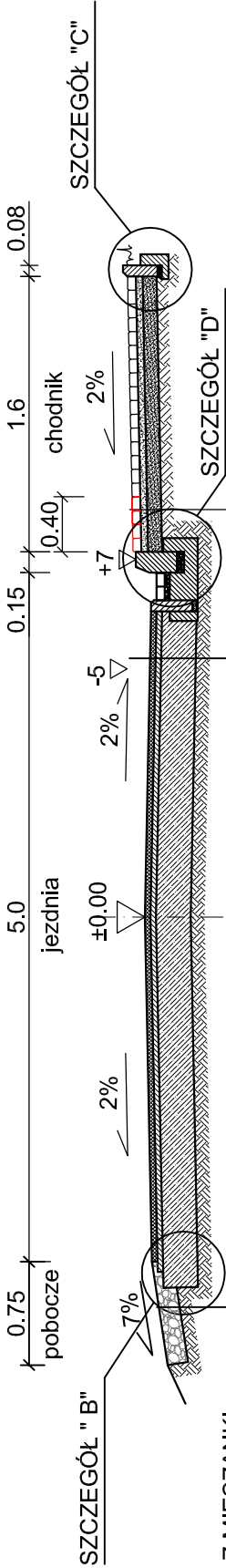
DLA ODC. OD 0+184 DO 0+545  
szer. CHODNIKA 2.0m

- b) - OD Km 0+075 DO Km 0+108

- DLA NAWIERZCHNI JEZDNI Z CHODNIKIEM  
I ŚCIEKIEM PRZYCHODNIKIOWYM

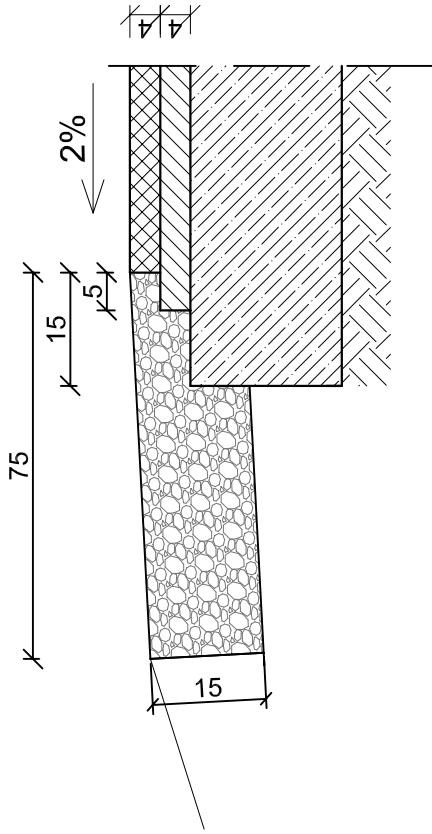


- b) - OD Km 0+075 DO Km 0+108  
- DLA NAWIERZCHNI JEZDNI Z CHODNIKIEM  
I ŚCIEKIEM PRZYCHODNIKIOWYM



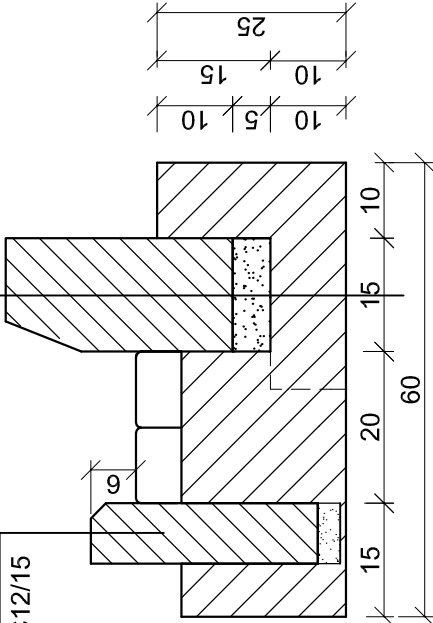
SZCZEGÓŁ "C"

SKALA 1:10



KRAWĘŻNIK BETONOWY 15x30
PODSYPKA CEMENTOWO-PIASKOWA 1:3 GRUBOŚCI 5cm
ŁAWA BETONOWA Z BETONU C 12/15

OBRZEŻE BETON. 8x30  
NA ŁAWIE BET. C12/15  
oF=0.10m²



Inwestycja:	PRZEBUDOWA DROGI GMINNEJ KRUSZYNEK - ŚWIĘTOSŁAW
Inwestor:	- GMINA WŁOCLAWEK
Nazwa rys:	GMINA WŁOCLAWEK ul. KRÓLEWIECKA 7
Projektant	PRZEKRÓJ KONSTRUKCJI NAWIERZCHNI JEZDNI
Branży	mgr.inż. URSZULA KĘDZIEWSKA
Drogowej	upr. do kier. rob. konstr.-bud. nr UAN-NB-8386-5/45/64/WK upr. do proj. i kier. rob. drogowych nr ABU-I-X-8386-5/31/90/WK
Data: 03.2019	Skala: 1:50; 1:10
	Nr rys. 4.1